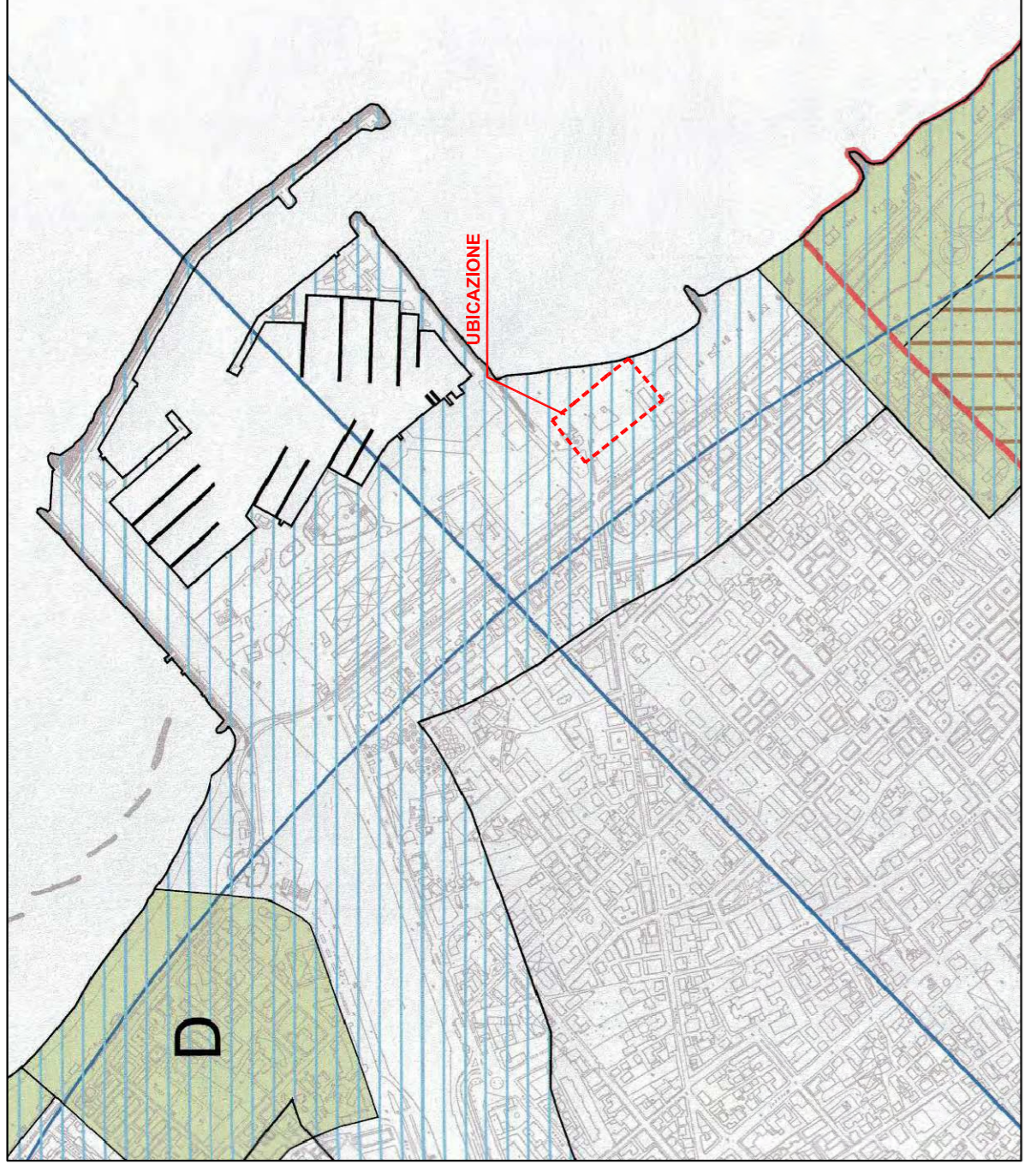


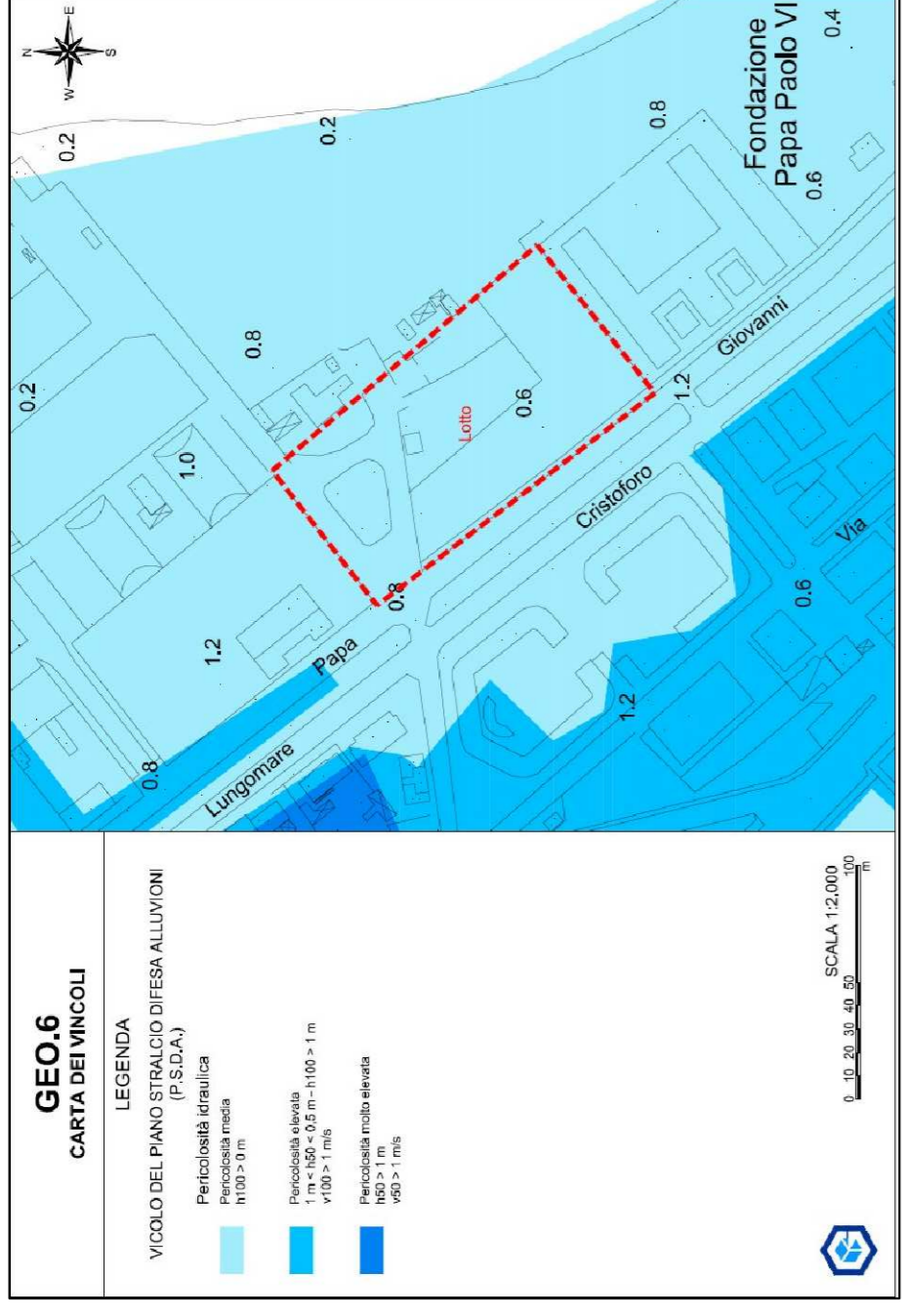
STRALCIO PRG

B7 TRASFORMAZIONE INTERALE
ZONA B7 Art.37 NTA - TRASFORMAZIONE INTEGRALE
P.P.2c zona portuale



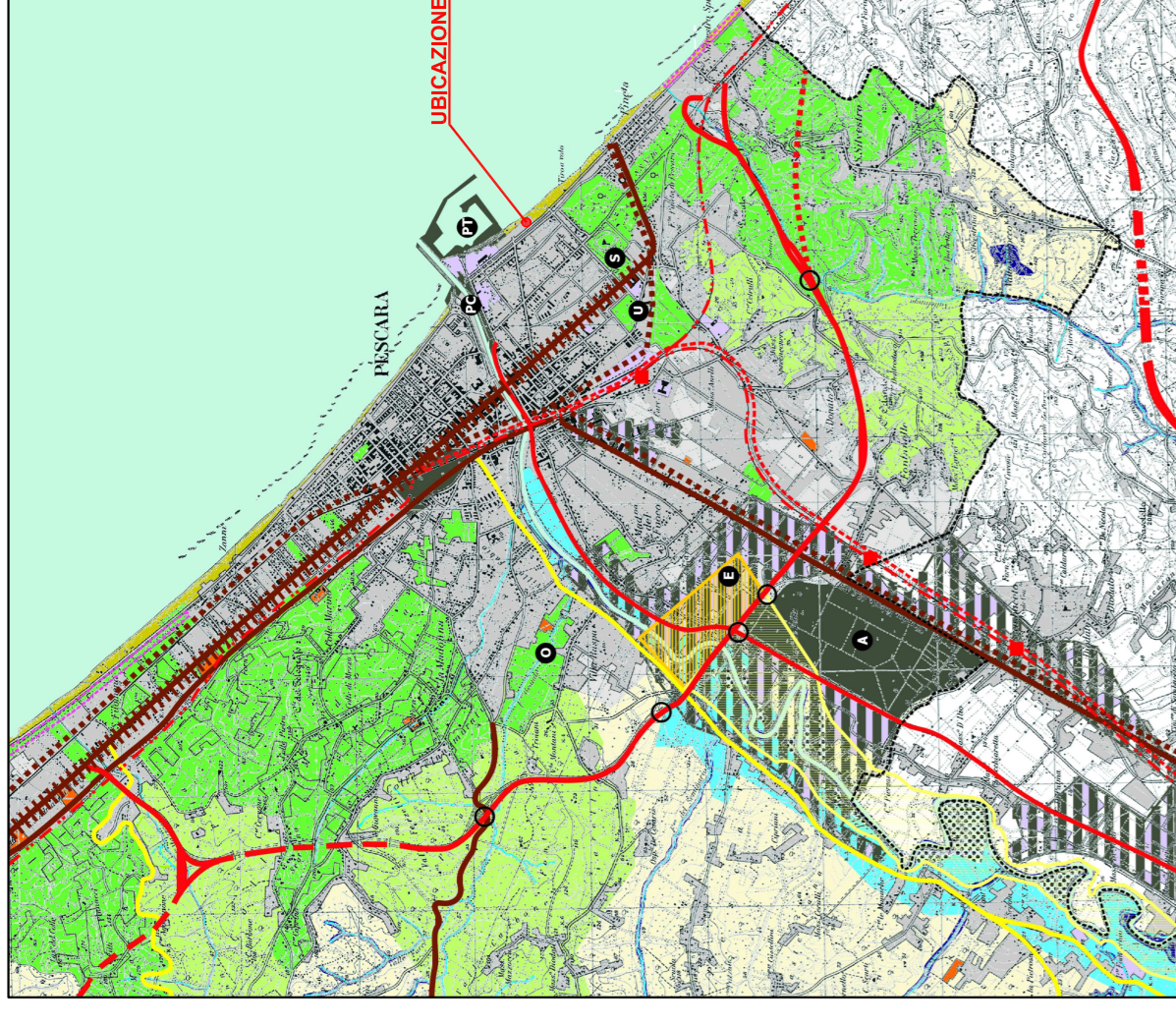
TAV.B4a_VINCOLI SUL TERRITORIO COMUNALE

AREE SOTTOPOSTE A VINCOLO AI SENSI DELLA EX LEGGE n. 431 dell'08-08-1985



STRALCIO PSDA scala 1_10000

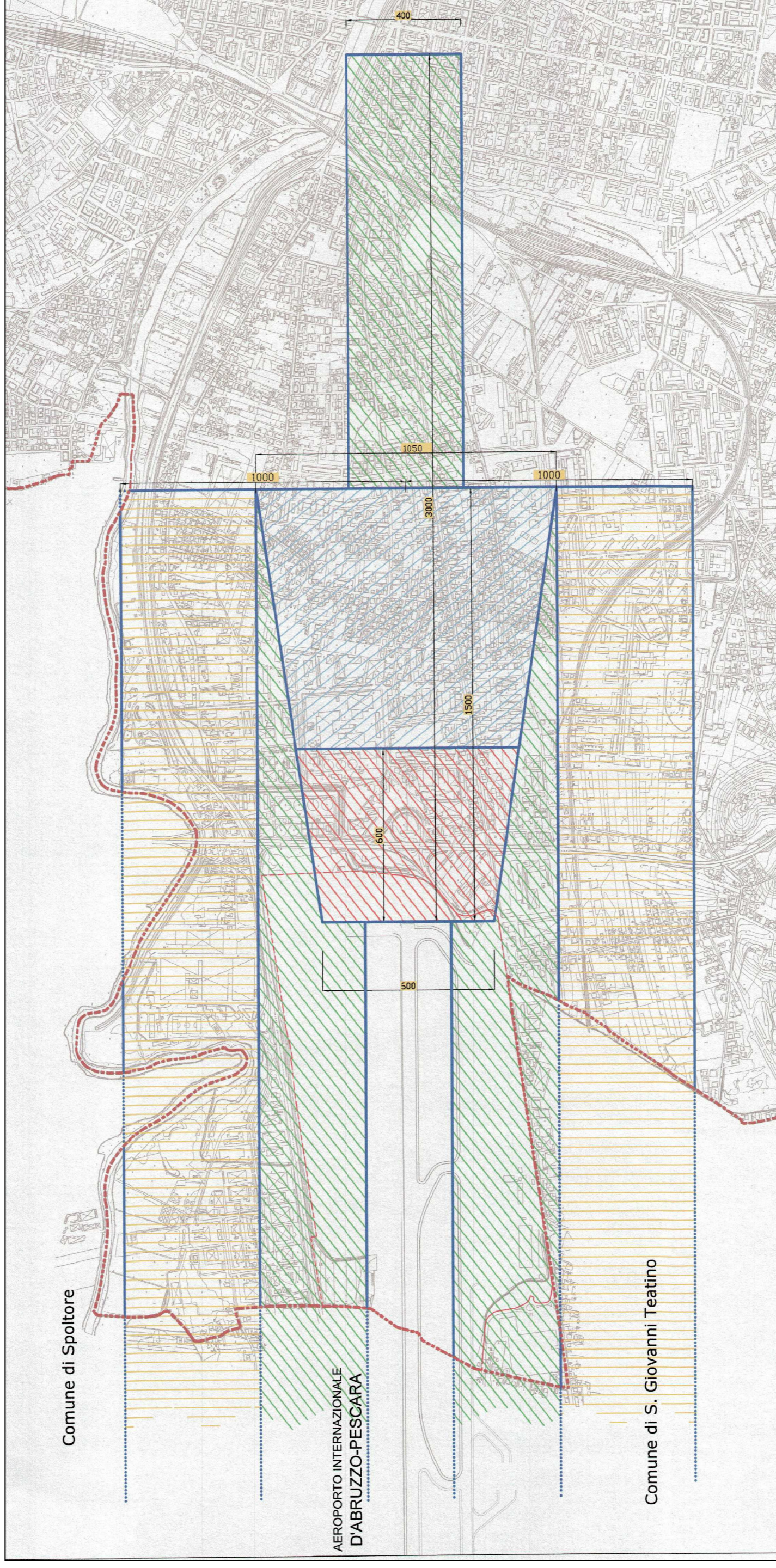
Pericolosità media
h100 > 0m



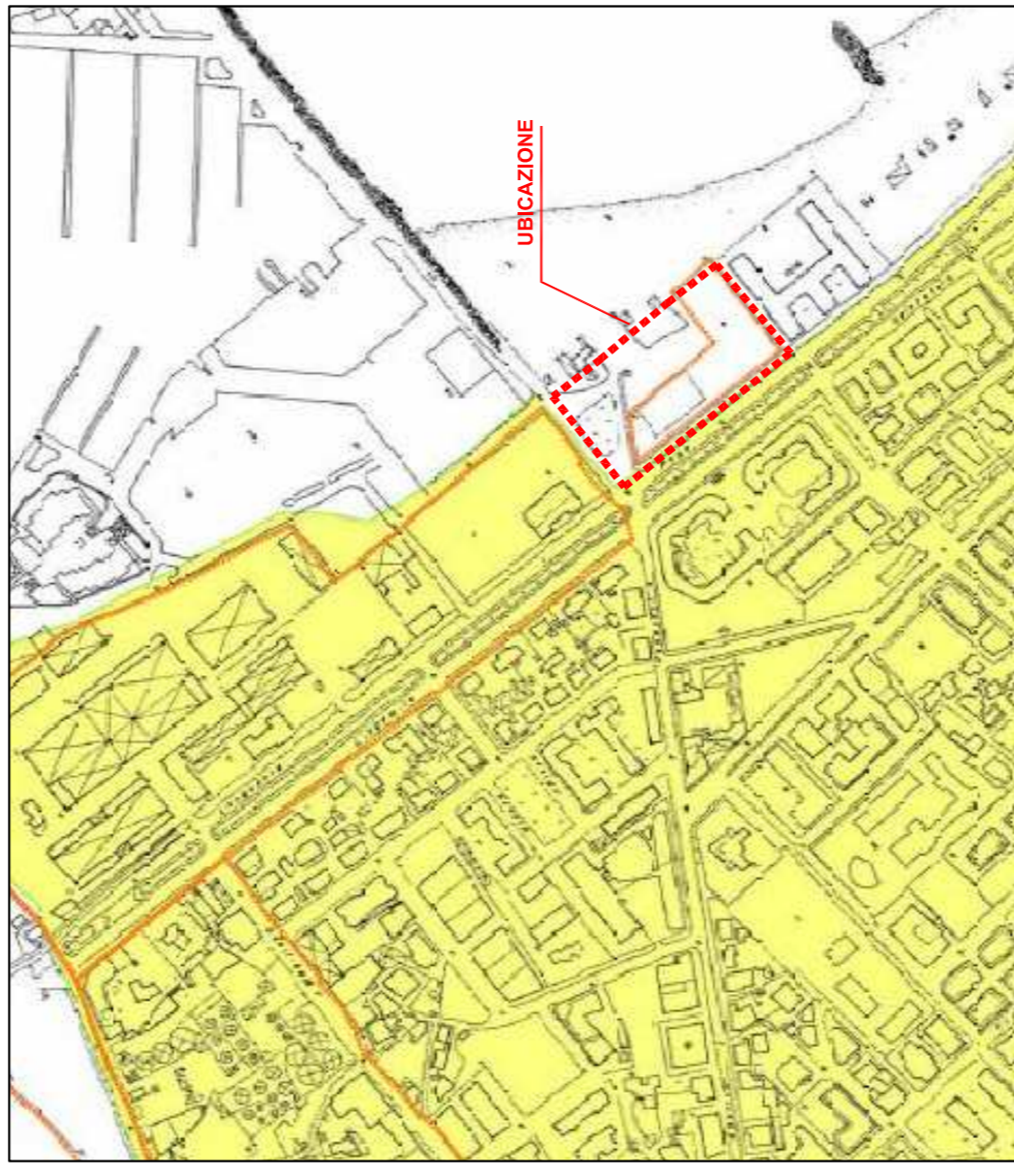
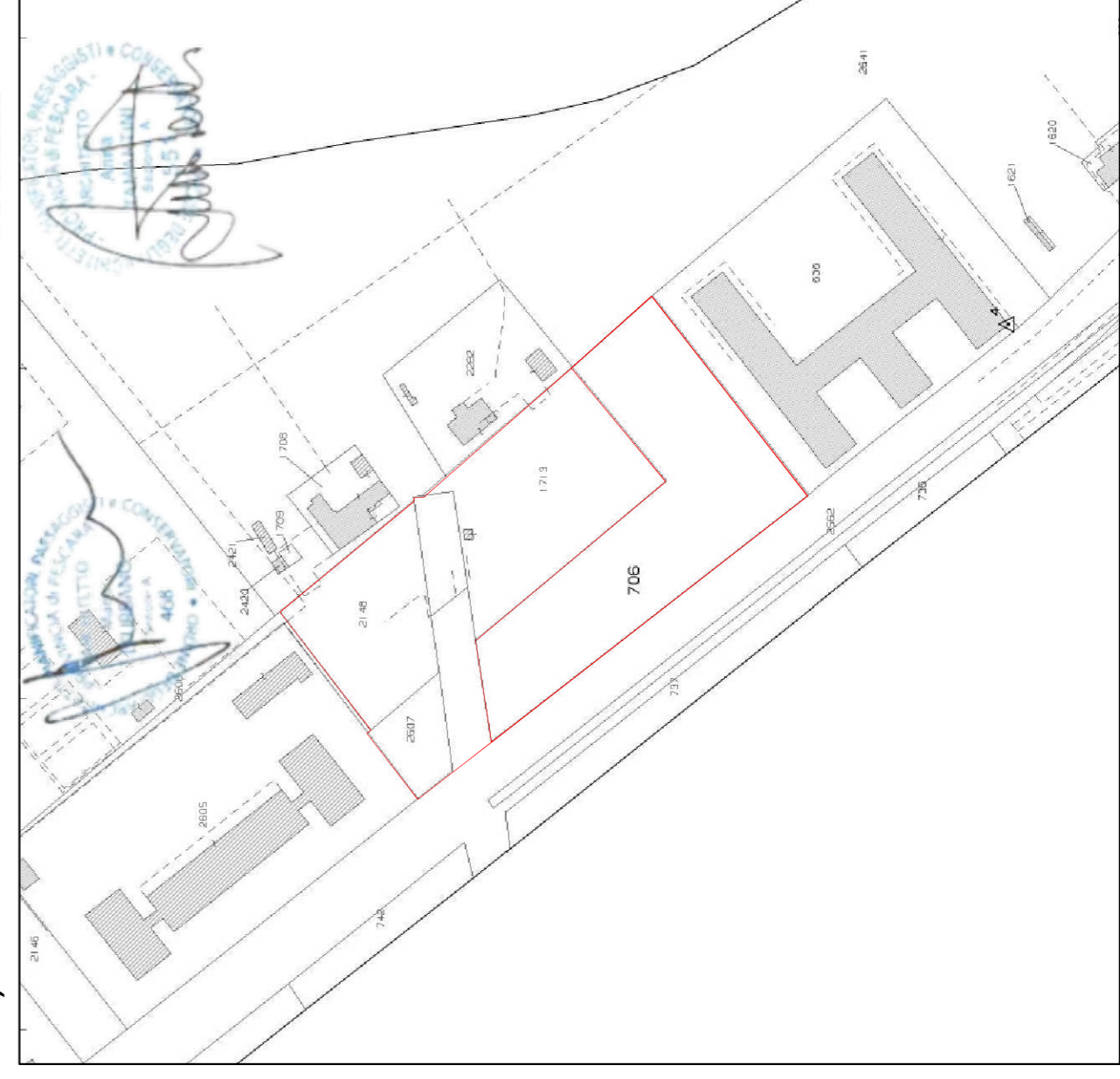
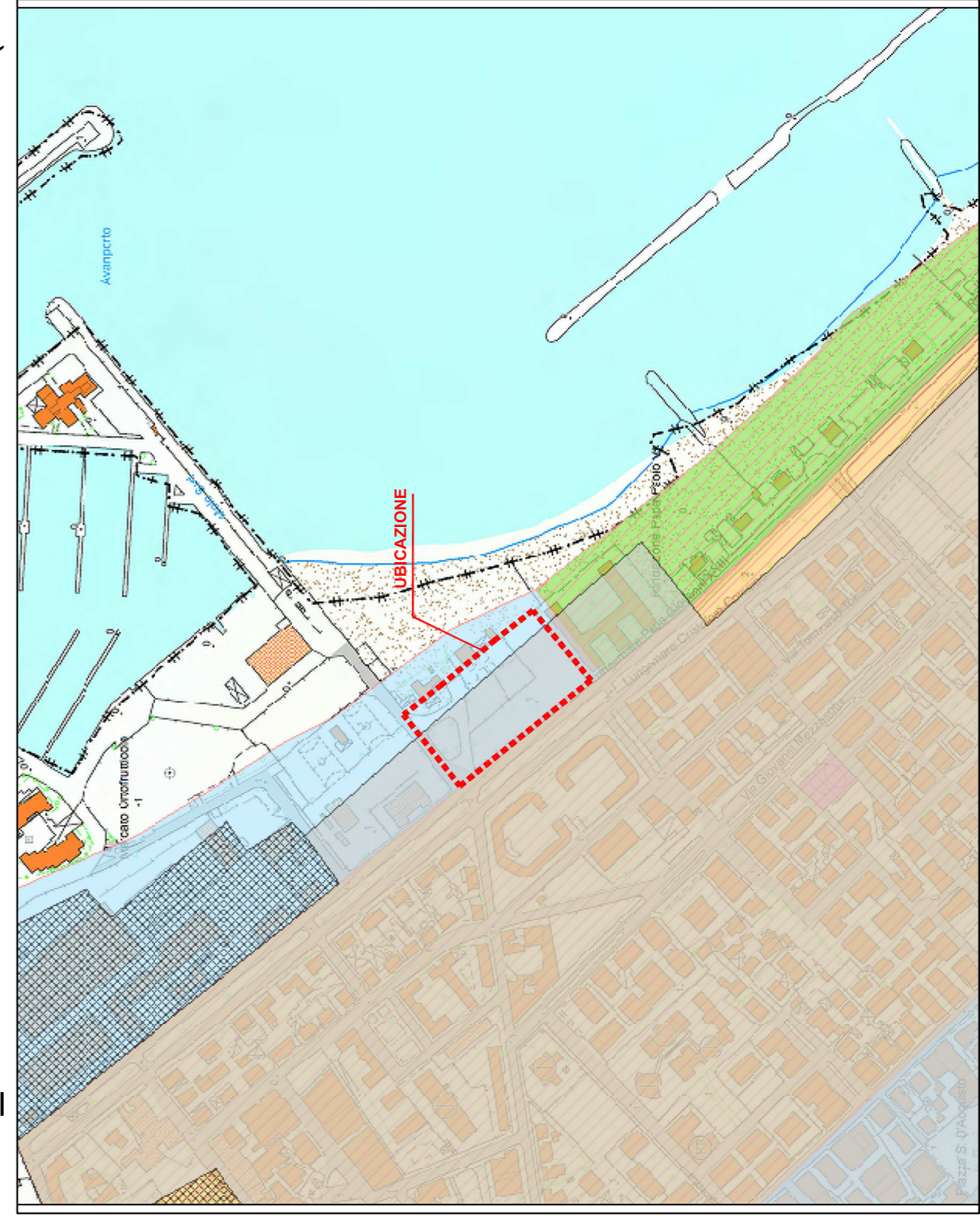
STRALCIO PTCP



DELIMITAZIONE CENTRI EDIFICATI (art.10 L.865/1971)

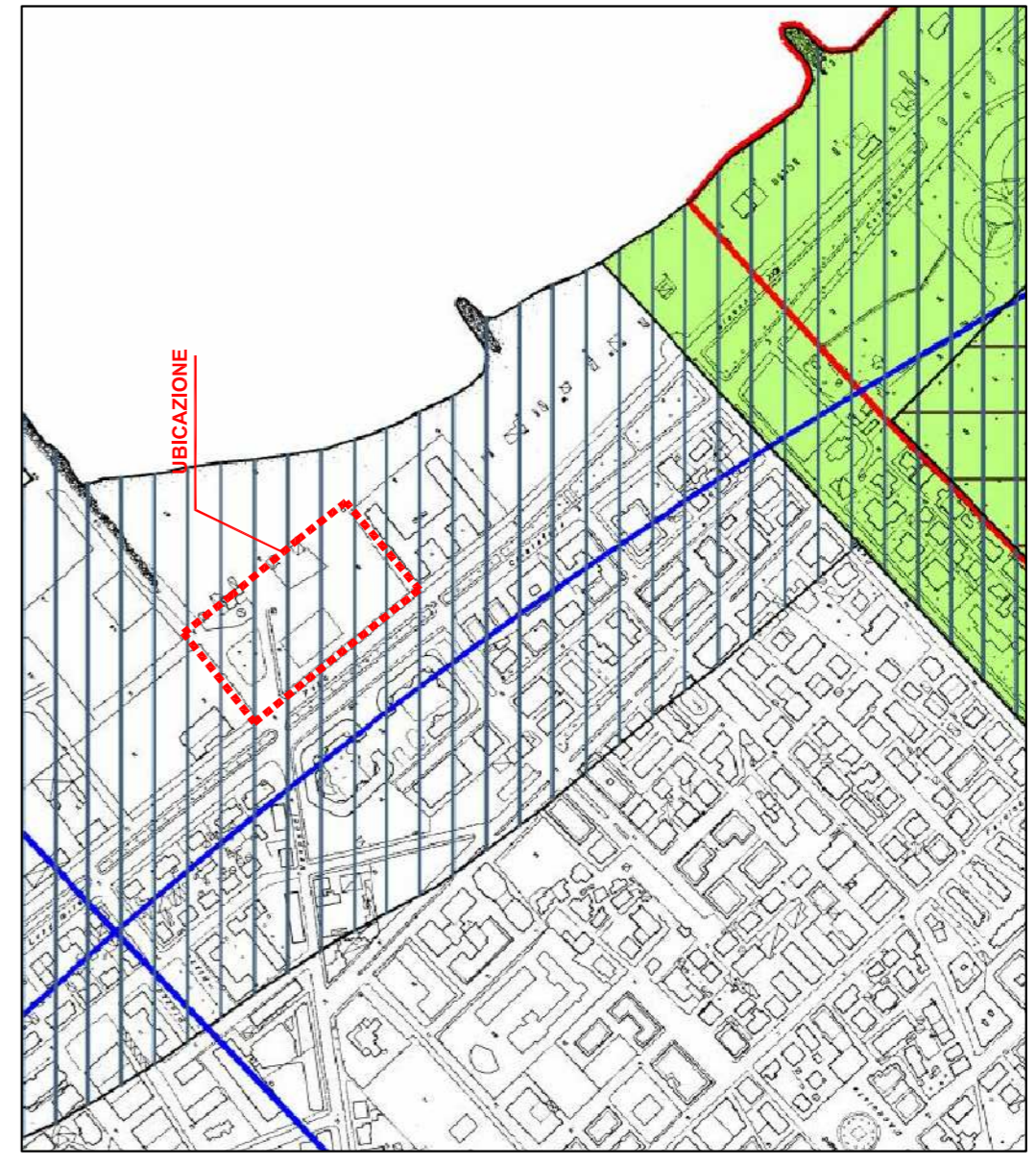


TAV.B4c_INDIVIDUAZIONE AREA DI RISCHIO AREOPORTUALE (area esterna)



STRALCIO PAI

P1 Pericolosità bassa o nulla
P2 Pericolosità media
P3 Pericolosità alta



AREE SOTTOPOSTE A VINCOLO AI SENSI DELLA EX LEGGE n. 431 dell'08-08-1985

STRALCIO TAV_ DEI VINCOLI

Richiedente: F.LLI DE CECCO DI FILIPPO FARA SAN MARTINO
FARA SAN MARTINO (CH) P.IVA 00628450694

Progettista:
Starchelari
 via Tiberi, 5 65125 Pescara
 P.I. 01588720688
 studio d'urbano architetti associati
 mario.durbano@studiourbano.it
 arch. Anna Tammantini - CF: 03445457451-5792
 arch. Alessandro Cognigni - CF: 03445457451-5792
 arch. Alessandro Cognigni - CF: 03445457451-5792

Ubicazione: Lungomare PAPA GIOVANNI XXIII - 65126 - Pescara

Oggetto: PROPOSTA DI PIANIFICAZIONE COMPLESSIVA DELL'AMBITO DI INTERVENTO CON APPROVAZIONE DI COMPARTO UNITARIO INTERNO, TRAMITE PIANO DI LOTTIZZAZIONE PRIVATO IN ZONA PORTUALE E AREE FLUVIALI - SOTTOZONA URB. B7

INQUADRAMENTO TERRITORIALE
 PE_PGXXII_01

Nome file:
 Scala generale disegno:
 Scala di stampa:
 Numero tavola:

VARIE
 A1 (84x59.4 cm)
 01

